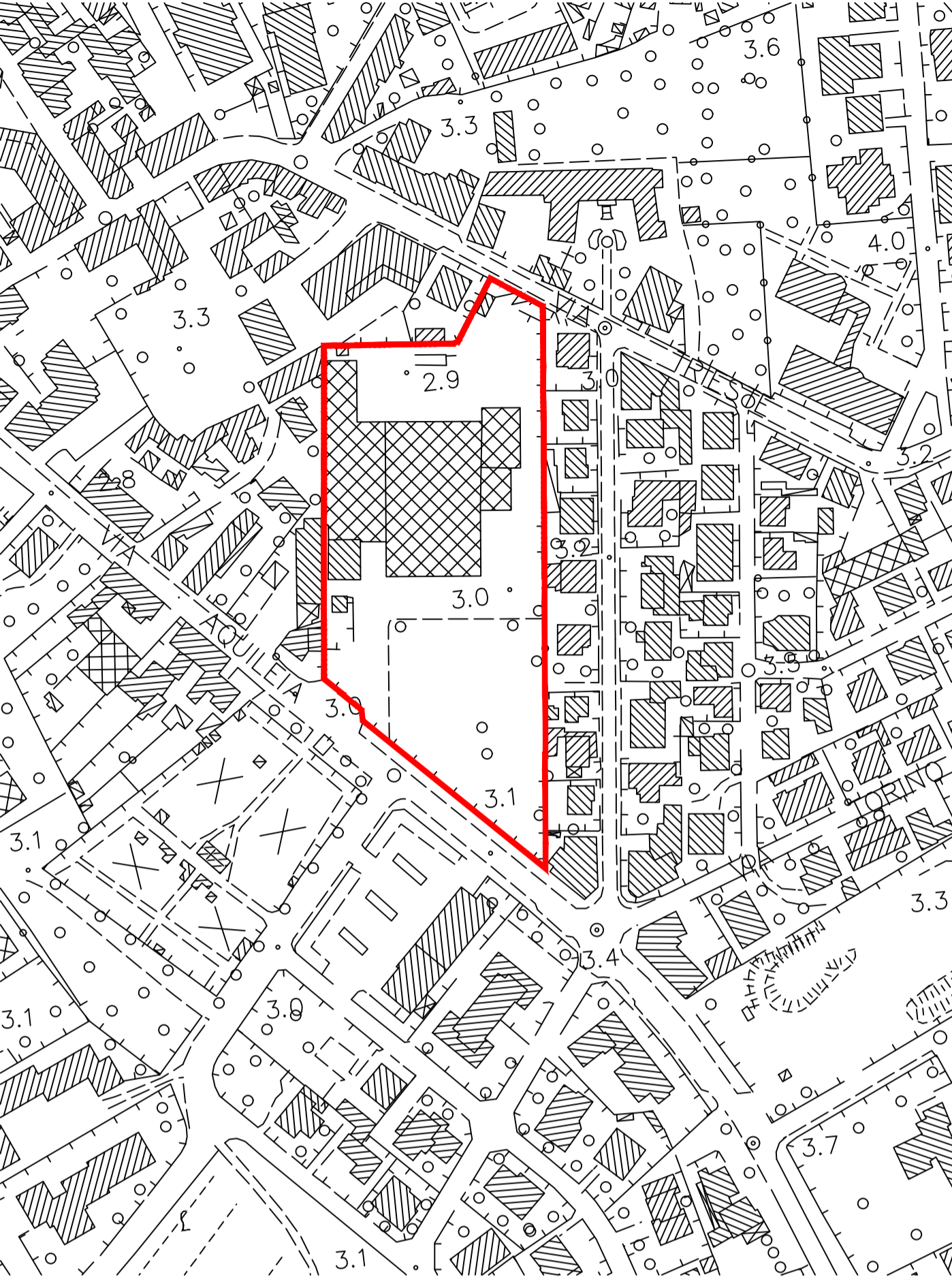


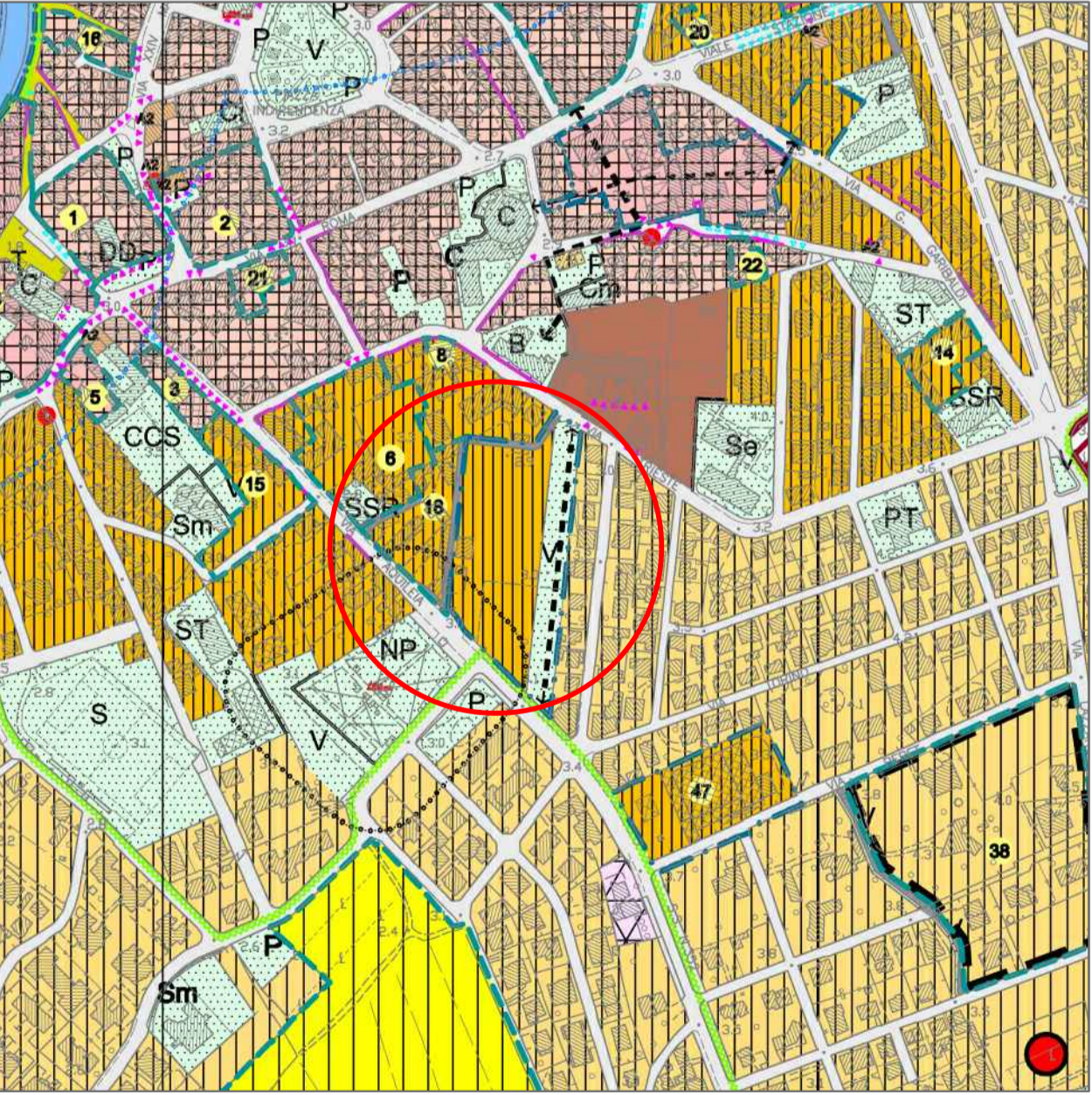
ESTRATTO CARTOGRAFIA REGIONALE

cod. 088133 - CERVIGNANO DEL FRIULI
scala 1: 2000



ESTRATTO P.R.G.C.

ZONIZZAZIONE - Tav. P.1.3 - VARIANTE n.79
scala 1: 5000

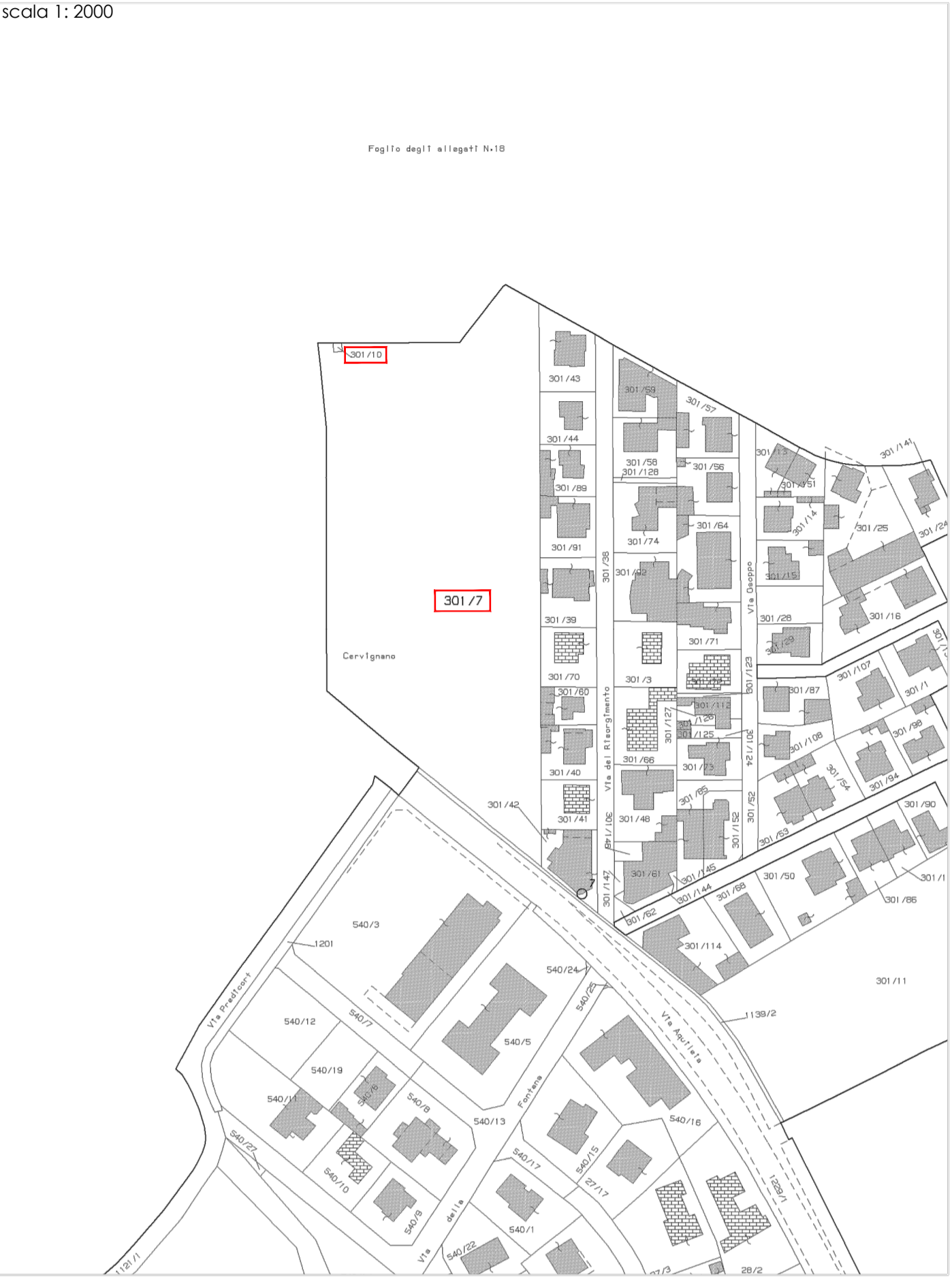




LEGENDA

- art. 8 Zone B1
- art. 25 Zone per attrezzature e servizi P-P*
Verde di connessione, arredo urbano, nucleo elementare di quartiere
- art. 27 4 - Vincolo - Cimiteriale
- P.R.P.C. - Nuova realizzazione

ESTRATTO DI MAPPA CATASTALE

F.M. 6 c.c. di CERVIGNANO DEL FRIULI
p.c. 301/7 e 301/10



REGIONE FRIULI VENEZIA GIULIA PROVINCIA DI UDINE COMUNE DI CERVIGNANO		
LGSA legisarchitetti - <i>Studio Calligaris</i> Via tirnovo 1 - 34074 Monfalcone (GO) - E-mail: archlegisa@libero.it - Tel: 0481 412410		
COMMITTENTE M.C.P. Friulcostruzioni srl		
IL PROGETTISTA Arch. FABIO LEGISA	 ordine degli architetti pianificatori paesaggisti e conservatori della provincia di gorizia fabio legisa albo sezione A numero 224 architetto	
COLLABORATORI Geom. FULVIO CALLIGARIS Arch. Iunior MATTIA BRESSAN Arch. ELENA COLLA		
AREA P.R.G.C. "CONSORZIO AGRARIO"	OGGETTO PROGETTO P.A.C DI INIZIATIVA PRIVATA	SCALA 1:5000 1:2000
	TITOLO TAVOLA INQUADRAMENTO URBANISTICO	DATA
ELABORATO	TAV 1	