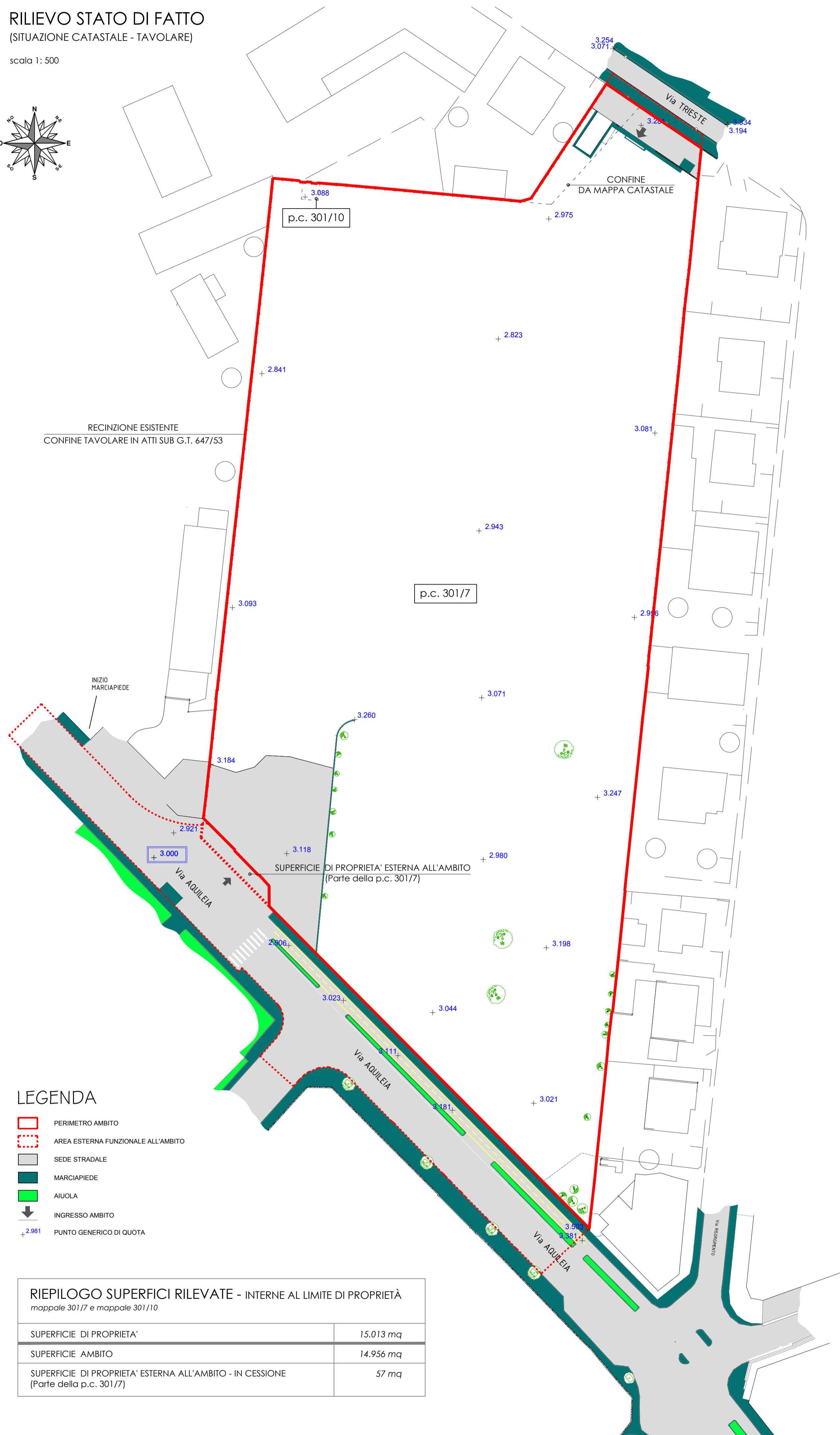
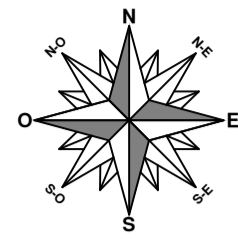


RILIEVO STATO DI FATTO
(SITUAZIONE CATASTALE - TAVOLARE)

scala 1: 500



LEGENDA

- PERIMETRO AMBITO
- - - AREA ESTERNA FUNZIONALE ALL'AMBITO
- SEDE STRADALE
- MARCIAPIEDE
- AIUOLA
- ↓ INGRESSO AMBITO
- + PUNTO GENERICO DI QUOTA

RIEPILOGO SUPERFICIE RILEVATE - INTERNE AL LIMITE DI PROPRIETÀ
mappale 301/7 e mappale 301/10

SUPERFICIE DI PROPRIETÀ	15.013 mq
SUPERFICIE AMBITO	14.956 mq
SUPERFICIE DI PROPRIETÀ ESTERNA ALL'AMBITO - IN CESSIONE (Parte della p.c. 301/7)	57 mq


1 PANORAMICA 360°



2



3



4



5



6

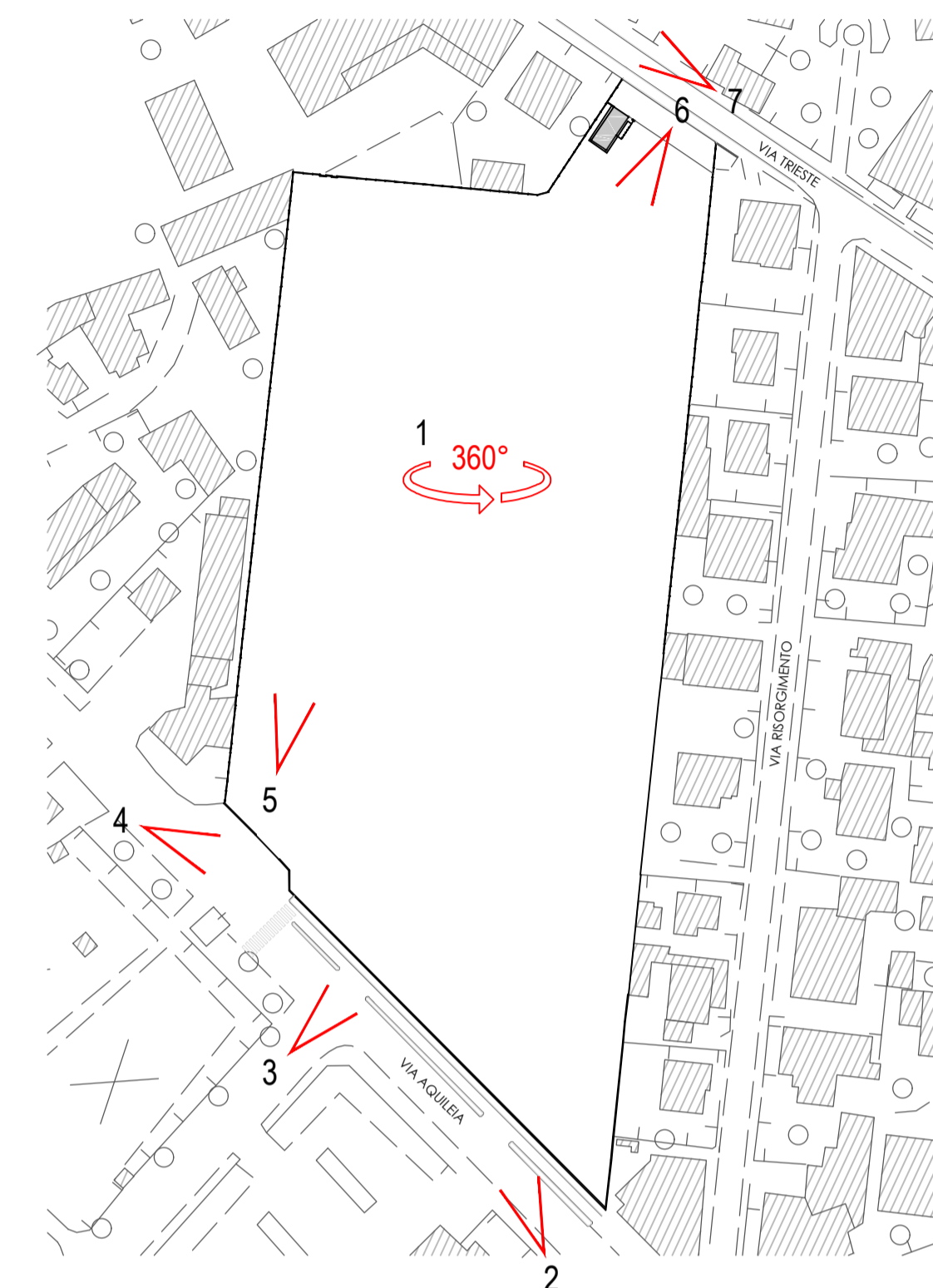


7



CONI DI RIPRESA

fuoriscala



REGIONE FRIULI VENEZIA GIULIA
PROVINCIA DI UDINE
COMUNE DI CERVIGNANO

LGSA legisarchitetti **Studio Calligaris**
Arch. Fabio Legisa cell. 335 8033373 Geom. Fulvio Calligaris cell. 335 251294
Via timavo 1 - 34074 Monfalcone (GO) - E-mail: archlegisa@libero.it

COMMITTENTE

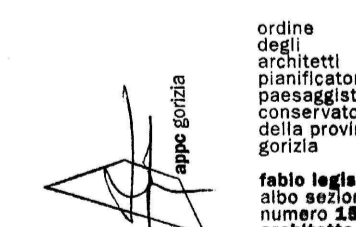
M.C.P. Friulcostruzioni srl

IL PROGETTISTA

Arch. FABIO LEGISA

COLLABORATORI

Geom. FULVIO CALLIGARIS
Arch. Junior MATTIA BRESSAN
Arch. ELENA COLLA



OGGETTO: **PROGETTO P.A.C DI INIZIATIVA PRIVATA**

SCALA: 1:500

TITOLO TAVOLA: **RILIEVO e ANALISI STATO DI FATTO**

DATA:

ELABORATO

TAV 2