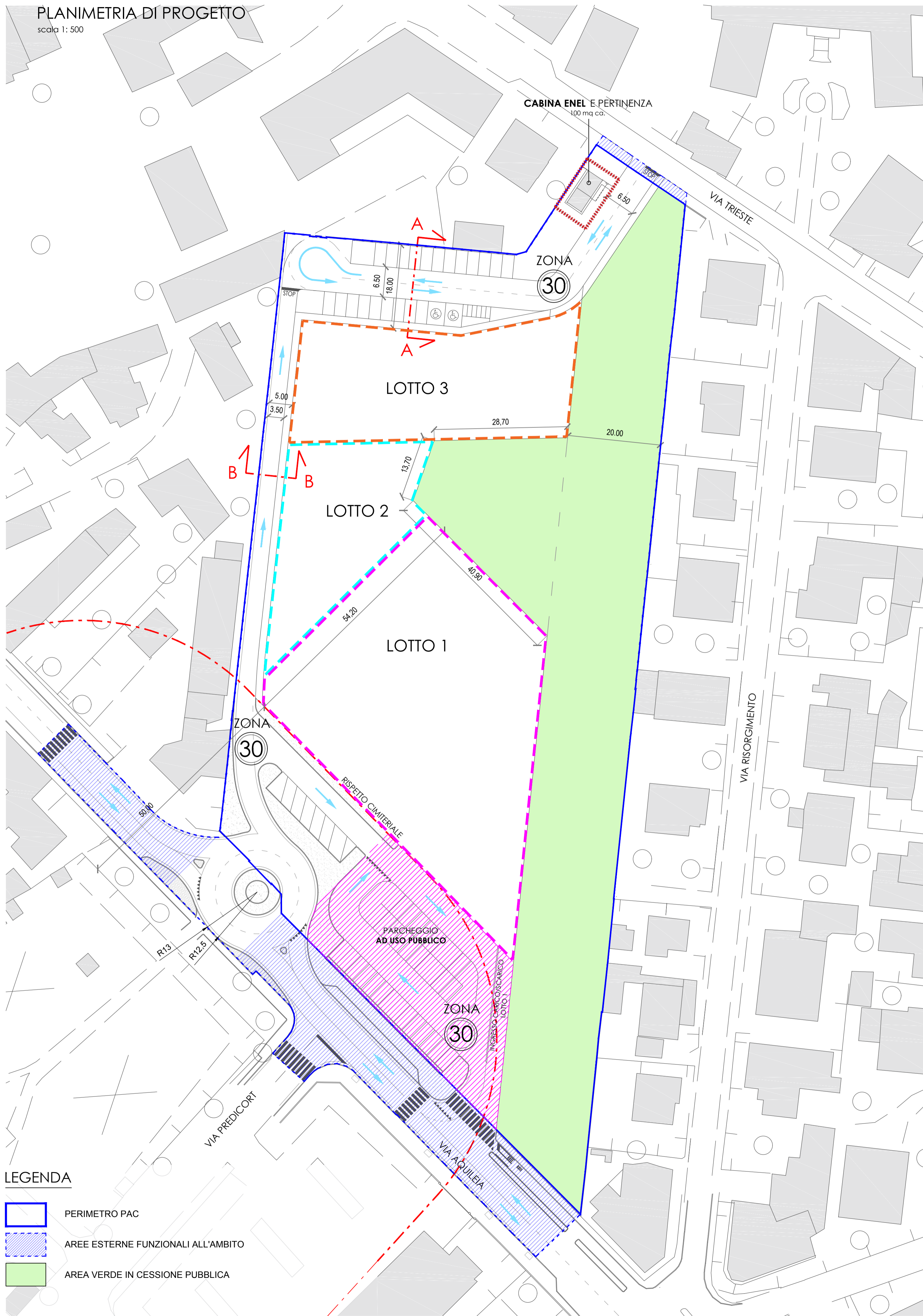


PLANIMETRIA DI PROGETTO

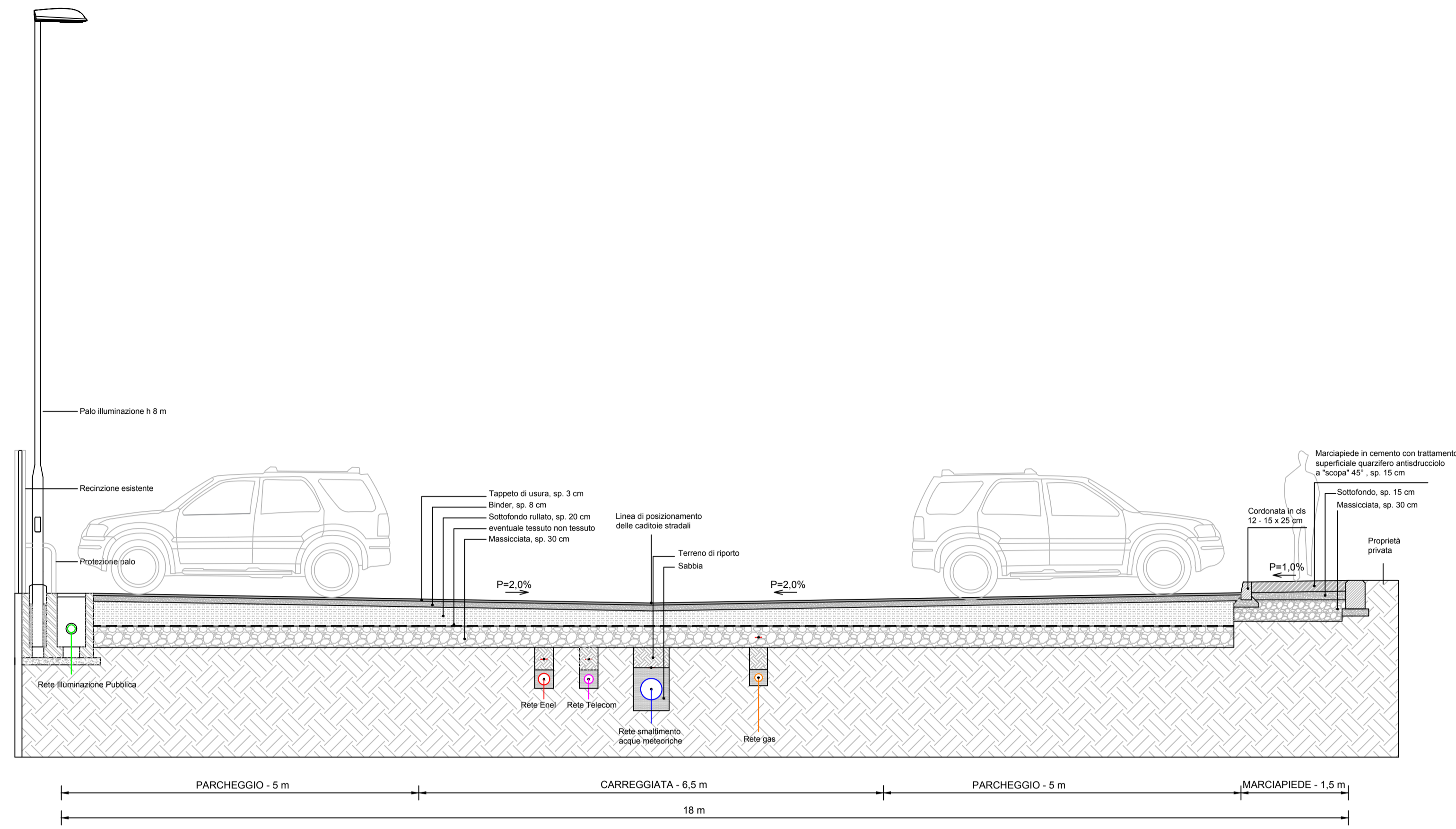
scala 1: 500



- LEGENDA**
- PERIMETRO PAC
  - AREE ESTERNE FUNZIONALI ALL'AMBITO
  - AREA VERDE IN CESSIONE PUBBLICA

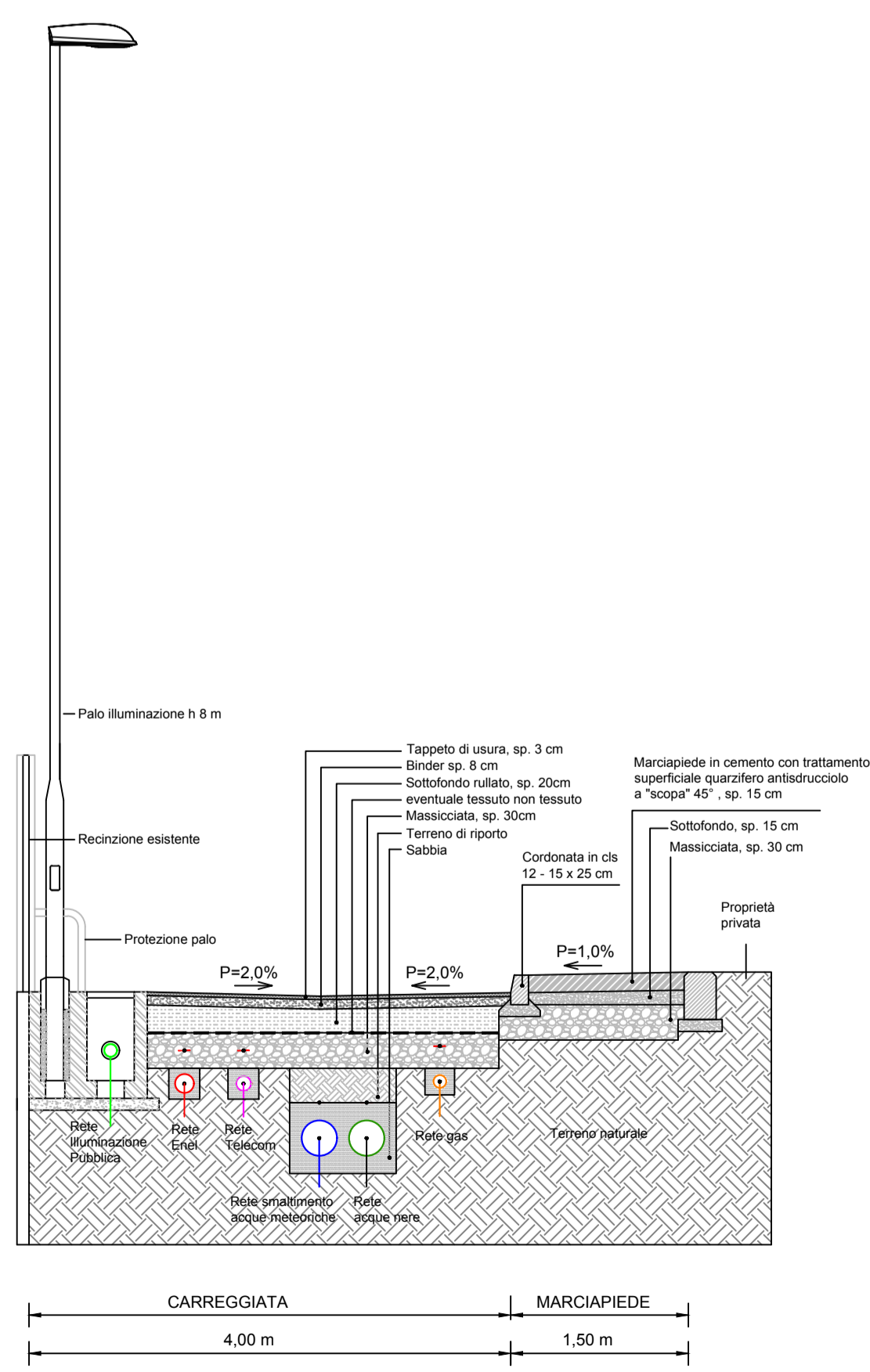
SEZIONE STRADALE AA

scala 1: 50



SEZIONE STRADALE BB

scala 1: 50




REGIONE FRIULI VENEZIA GIULIA  
PROVINCIA DI UDINE  
**COMUNE DI CERVIGNANO**

LGSA legisarchitetti - Studio Calligaris  
Via timavo 1 - 34074 Monfalcone (GO) - E-mail: archlegisa@libero.it - Tel: 0481 412410

**COMMITENTE**  
M.C.P. Friulcostruzioni srl



**IL PROGETTISTA**  
Arch. FABIO LEGISA



**COLLABORATORI**  
Geom. FULVIO CALLIGARIS  
Arch. JUNIOR MATTIA BRESSAN  
Arch. ELENA COLLA

AREA P.R.G.C "CONSORZIO AGRARIO"	OGGETTO	PROGETTO P.A.C DI INIZIATIVA PRIVATA	SCALA	1:500 / 1:50
	TITOLO TAVOLA	PLANIMETRIA DI PROGETTO	DATA	
ELABORATO	<b>TAV 4</b>			